

Vaše značka:

Ze dne: 17.06.2026

Č. j.: SMO/452887/26/OD/Bal

– dle rozdělovníku –

Sp. zn.: S-SMO/417551/26/OD/3

Vyřizuje: Ing. Libor Baláš

Telefon: 599 442 317

E-mail: libor.balas@ostrava.cz

Datum: 1.7.2026

## VEŘEJNÁ VYHLÁŠKA

### Opatření pro zajištění bezpečnosti silničního provozu

### Opatření obecné povahy

podle §§ 171-173 zákona č. 500/2004 Sb. správní řád, ve znění pozdějších předpisů (dále jen „správní řád“) a podle § 77 odst. 5 zákona č. 361/2000 Sb. o provozu na pozemních komunikacích a změnách některých zákonů (zákon o silničním provozu), ve znění pozdějších předpisů (dále jen „dopravní zákon“)

### Stanovení dopravního značení (dočasného) č. 7099/26/Michálkovice

Magistrát města Ostravy, odbor dopravy, podle § 124 odst. 6 zákona č. 361/2000 Sb. dopravního zákona, věcně příslušný podle ust. § 1 zákona č. 314/2002 Sb. o stanovení obcí s pověřeným obecním úřadem a ust. § 12 vyhlášky č. 346/2020 Sb., o stanovení správních obvodů obcí s rozšířenou působností, území obvodů hlavního města Prahy a příslušnosti některých obcí do jiného okresu, místně příslušný úřad obce s rozšířenou působností stanoví pro silnice II. – III. tř. a pro místní komunikace I. – IV. tř. ve svém správním obvodu ve smyslu § 77 zákona č. 361/2000 Sb., dopravního zákona ve znění pozdějších předpisů, přechodnou úpravu silničního provozu v souvislosti s akcí:

## „Ostrava – Michálkovice 92/2, DTS, VN, NN“.

### Podmínky příkazu:

1. Stanovení bude provedeno podle přílohy ověřené Policií ČR, MŘ DI Ostrava pod č.j. KRPT-3125-143/ČJ-2026-070706 ze dne 21. 5. 2026.
2. Po uplynutí doby stanovené v bodě č. 6 příkazu bude dopravní značení a zařízení včetně změn v této souvislosti vyvolaných uvedeno do původního stavu.
3. Dopravní značení a zařízení užitá podle tohoto stanovení musí splňovat ustanovení § 62, odst. 6, dopravního zákona a vyhlášky č. 294/2015 Sb. Provádějící dopravní zákon, musí být v souladu se zásadami pro jeho provádění a umístování, TP 66, musí být celoreflexní podle ČSN EN 12899-1 a ČSN EN 1436 a lze použít výhradně dopravní značky a zařízení schválené k užívání na pozemních komunikacích Ministerstvem dopravy ČR.
4. Značení instalované podle stanovení s výjimkou změn stávajících značek bude provedeno přenosným svislým dopravním značením na červenobíle pruhovaných nosičích, bude respektovat průjezdný (průchozí) profil a rovněž respektovat práva vlastníků objektů a nemovitostí na silničním pozemku i mimo něj. Bude rovněž staticky zabezpečeno a samotné nesmí tvořit překážku silničního provozu.
5. Dopravní značení na silnicích II. a III. tř. a místních komunikacích I. a IV. tř. dle stanovení bude realizováno výhradně až po převzetí dotčeného úseku komunikace k realizaci od vlastníka, resp. od jejího správce, po uvedení do původního stavu bude zajištěno předání zpět vlastníkovi (správci).

6. Termín realizace: **od 13. 7. 2026 do 21. 8. 2026**

7. Po dobu uvedenou v bodě č. 6 bude dopravní značení a zařízení udržováno ve stavu odpovídajícím tomuto stanovení a platným zásadám pro jeho provádění.
8. Dočasné dopravní značení zajistí firma MSEM, a.s., IČ:64610080, Collo-louky 126, 738 01 Frýdek-Místek. Za splnění podmínek stanovení zodpovídá Ing. Lukáš Šilbach, tel.: 730 579 529.

### **Poučení:**

Toto stanovení dopravního značení nenahrazuje povolení silničního správního orgánu k užívání komunikace jiným než obvyklým způsobem podle § 25 silničního zákona anebo k uzavěře podle § 24 téhož zákona. Pokud výsledkem řízení ve věci uvedených povolení je odlišná organizace dopravy, než odpovídá tomuto stanovení, jiná omezení silničního provozu a podobně, musí zodpovědná osoba zajistit změnu stanovení, kterým se značení pro danou akci stanoví, jinak je toto stanovení neplatné a oprávnění z něj vyplývající zanikají. Odbor dopravy Magistrátu města Ostravy si vyhrazuje právo toto stanovení změnit, doplnit nebo zrušit, bude-li to veřejný zájem vyžadovat.

### **Odůvodnění:**

Účelem tohoto opatření obecné povahy je stanovení přechodné úpravy provozu v souvislosti s realizací výkopových prací pro uložení kabelů VN a NN v komunikacích a chodnících na ulicích Obecní, Michalské náměstí, Sládečkova, Petřvaldská, Radvanická a Rychvaldská v Ostravě-Michálkovicích. Navržené dopravní opatření je stanoveno v rozsahu dle schválené projektové dokumentace a jeho účelem je zajistit bezpečné provádění prací, ochranu pracovníků stavby a bezpečnost a plynulost silničního provozu. Silniční správní úřad po posouzení předloženého návrhu dospěl k závěru, že navržená přechodná úprava provozu je s ohledem na rozsah a charakter prací nezbytná. Projekt přechodného dopravního značení byl projednán s Policií České republiky, MŘ DI Ostrava, dne 21. 5. 2026 bez zásadních připomínek.

### **Rozhodnutí o námitkách:**

Podle § 77 odst. 5 dopravního zákona při stanovení přechodné úpravy provozu na pozemních komunikacích příslušný správní úřad nedoručuje návrh opatření obecné povahy a nevyzývá dotčené osoby k podání připomínek nebo námitek.

### **Poučení o odvolání:**

Proti opatření obecné povahy nelze podat opravný prostředek (§ 173 odst. 2 správního řádu). Opatření obecné povahy nabývá účinnosti pátým dnem po dni vyvěšení veřejné vyhlášky (§ 77 odst. 5 dopravního zákona).

Ing. Břetislav Glumbík  
vedoucí odboru dopravy  
-elektronicky podepsáno-

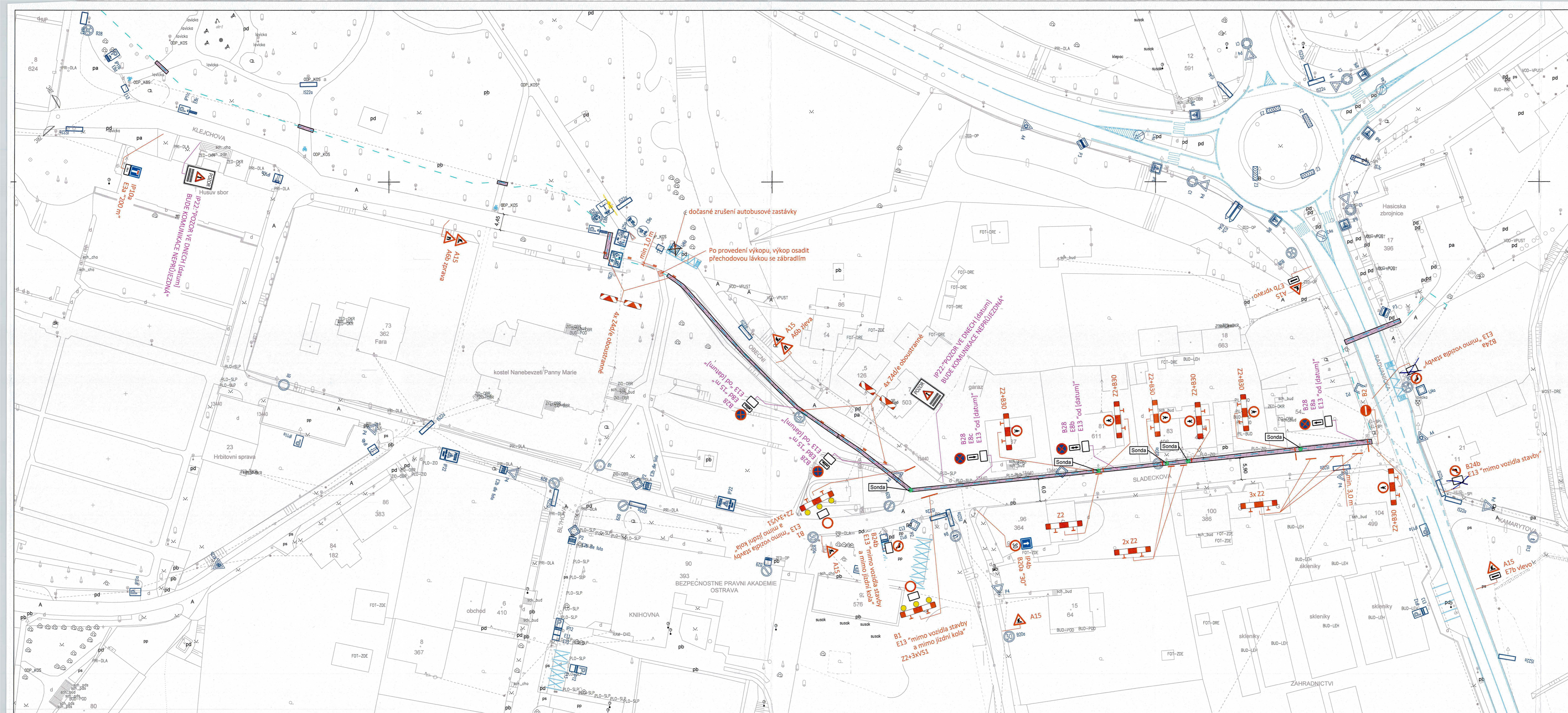
Přílohy: - situace dopravního značení dle textu

**ÚMOb Michálkovice a Středisko informačních služeb Magistrátu města Ostravy žádáme, aby tuto veřejnou vyhlášku vystavily na dobu 15 dnů na svých úředních deskách.**

### Rozdělovník:

1. MSEM, a.s., IČO: 64610080, DS: g7gfa6y, Collo-louky 126, 738 01 Frýdek-Místek – Místek
2. Policie ČR, MŘ DI Ostrava, Výstavní 55, 703 49 Ostrava-Vítkovice
3. Ostravské komunikace, a.s., IČO: 25396544, Novoveská 1266/25, 709 00 Ostrava – Mariánské Hory
4. ÚMOb Michálkovice, Československé armády 325/106, 715 00 Ostrava, DS: frpbzih
5. Správa silnic Moravskoslezského kraje, středisko Ostrava, U Studia 2654/33, 700 30 Ostrava-Zábřeh
6. MMO, odbor vnitřních věcí, oddělení SIS – zde





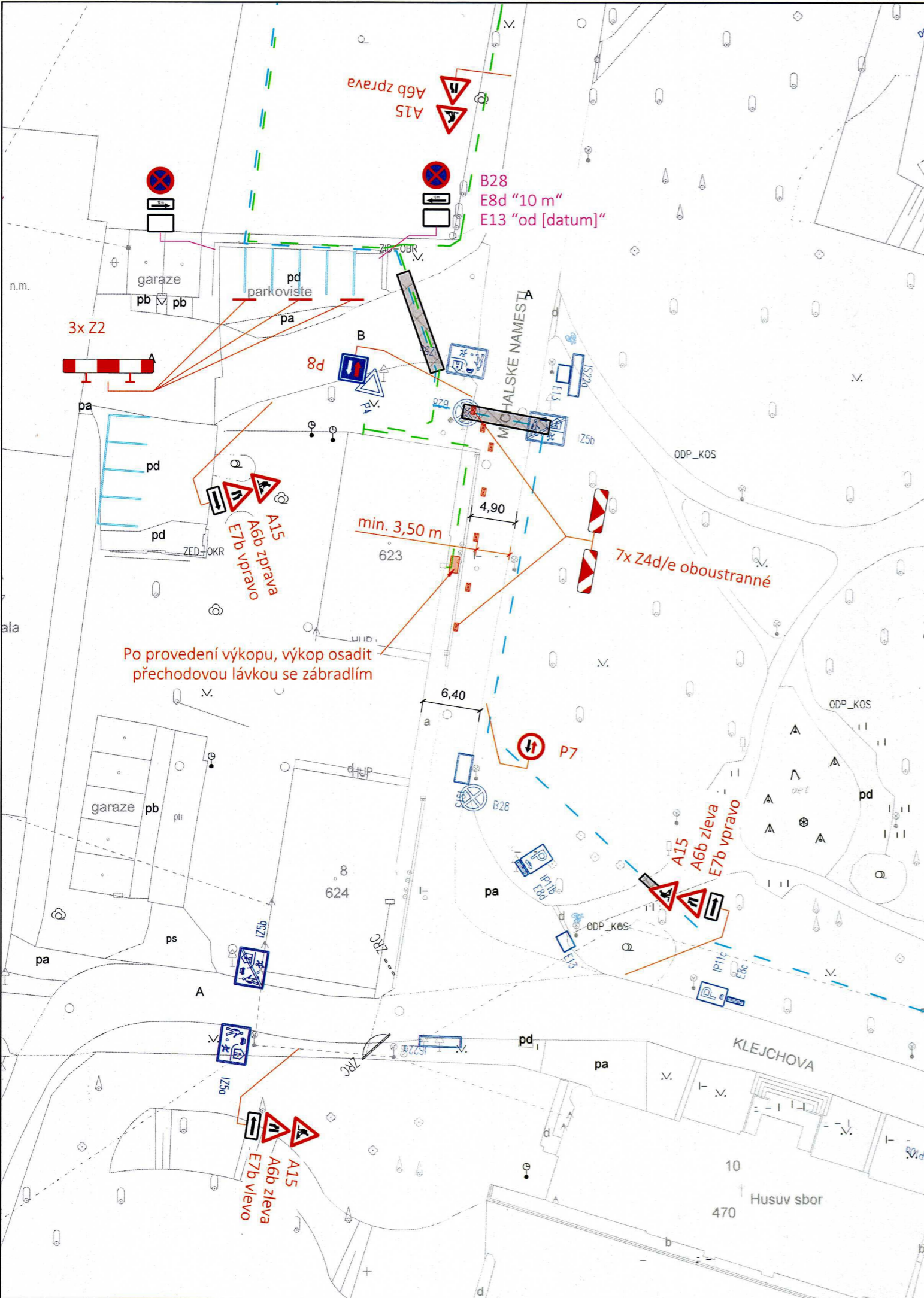
2.1 -05- 2026  
 Stanovisko pracovní skupiny  
 ORD při odboru dopravy MMO  
 Slouží jako podklad  
 pro stanovení  
 místní / přechodné úpravy SP

- LEGENDA**
- Navržené přechodné svítlé dopravní značení
  - Navržené přechodné svítlé dopravní značení - osadit min. 7 dní před zahájením prací
  - Stávající svítlé dopravní značení
  - Stávající vodorovné dopravní značení
  - Stávající svítlé dopravní značení - dočasné zrušení
  - Nové podzemní vedení - protlak
  - Nové podzemní vedení

- přechodné dopravní značení bude umístěno pouze na nezbytně nutnou dobu pro provedení prací a zajištění bezpečnosti provozu na PK a pracovníků, kteří zajišťují realizaci vedení NN
- výkopy budou řádně zajištěny proti případnému pádu osob oplocením výšky min. 1,8 m
- přechodné dopravní značení bude umístěno na sloupcích s červeno-bílými pruhy
- majitelé dotčených nemovitostí budou o stavbě informováni vhodným způsobem minimálně 7 dní předem
- po celou dobu stavby bude zajištěn průjezd vozidel IZS

VEDOUcí PROJEKTANT ING.M.NAVRÁTLOVÁ	ZODPOVĚDNÝ PROJEKTANT ING.EXNER	VYPRACOVAL ING.D.EXNER	KONTROLA ING.M.NAVRÁTLOVÁ
OBEDNATEL [redacted]			
KATASTRÁLNÍ ÚZEMÍ Michálkovice [714747]			
NÁZEV AKCE Ostrava - Michálkovice 92/2, DTS, VN, NN		DATUM květen 2026	
MĚŘÍTKO 1 : 500		STUPEŇ Projekt PDZ	
DÍLČÍ OBJEDNÁVKA IV-12-8021543		FORMÁT 1050 x 396	
NÁZEV VÝKRESU Přechodné dopravní značení - etapa 2		SOUPRAVA ČÍSLO VÝKRESU 2	

**Ostravské komunikace, a.s.**  
 oddělení dopravního inženýrství  
 Havranská 1286/25  
 710 01 Ostrava, Michálkovice  
 Tel. 595 621 111 Fax 595 621 103  
 E-mail: dk@osk.cz










2.1 -05- 2026

Stanovisko pracovní skupiny  
OŘD při odboru dopravy MMO

Slouží jako podklad  
pro stanovení  
místní / přechodné úpravy SP

SOUHLAS S NAVRŽENÝM  
DOPRAVNÍM ZNAČENÍM

LEGENDA

-  A15 Navržené přechodné svislé dopravní značení
-  B28 Navržené přechodné svislé dopravní značení - osadit min. 7 dní před zahájením prací
-  P4 Stávající svislé dopravní značení
-  Stávající vodorovné dopravní značení
-  Stávající svislé dopravní značení - dočasně zrušené
-  Nové podzemní vedení - protlak
-  Nové podzemní vedení

- přechodné dopravní značení bude umístěno pouze na nezbytně nutnou dobu pro provedení prací a zajištění bezpečnosti provozu na PK a pracovníků, kteří zajišťují realizaci vedení NN
- výkopy budou řádně zajištěny proti případnému pádu osob oplocením výšky min. 1,8 m
- přechodné dopravní značení bude umístěno na sloupcích s červeno-bílými pruhy
- majitelé dotčených nemovitostí budou o stavbě informováni vhodným způsobem minimálně 7 dní předem
- po celou dobu stavby bude zajištěn průjezd vozidel IZS



VEDOUCÍ PROJEKTANT	ZODPOVĚDNÝ PROJEKTANT	VYPRACOVAL	KONTROLA
ING.M.NAVRÁTILOVÁ	ING.D.EXNER	ING.D.EXNER	ING.M.NAVRÁTILOVÁ
OBJEDNATEL	[REDACTED]		
KATASTRÁLNÍ ÚZEMÍ	Michálkovice [714747]		
NÁZEV AKCE	Ostrava - Michálkovice 92/2, DTS, VN, NN		
NÁZEV VÝKRESU	Přechodné dopravní značení - Etapa 3		

**Ostravské komunikace, a.s.**  
 oddělení dopravního inženýrství  
 Novoveská 1266/25  
 709 00 Ostrava, Mariánské Hory  
 Tel.: 595 621 111 Fax: 595 621 103  
 E-mail: dik@okas.cz

DATUM	květen 2026
MĚŘITKO	1 : 500
STUPEŇ	Projekt PDZ
DÍLČÍ OBJEDNÁVKA	IV-12-8021543
FORMÁT	420 x 297
SOUPRAVA	ČÍSLO VÝKRESU
	3